



Radovljica, januar 2025

Poročilo o izvajanju projektov participativnega proračuna 2023 - 2024

Območje 1: Krajevna skupnost Radovljica

1. ŠPORTNI PARK VRBNJE

Predlagatelj: Tadej Gomboc

Opis projekta: V okviru predloga sta predvidena nakup opreme za večnamenski objekt v Vrbnjah, katerega prostori so namenjeni vaščanom in KS Radovljica, in ureditev razsvetljave na igrišču za odbojko na mivki, kar bo v poletni sezoni omogočalo izvajanje športnih aktivnosti v večernem času.

Stanje: V letu 2023 so bila izvedena elektro montažna dela za osvetlitev igrišč v Športnem parku Vrbnje ter dobavljen in montiran je del opreme za večnamenski objekt v parku. V letu 2024 je sledila dobava in montaža preostalega dela opreme objekta.



2. ZASADITEV NOVIH DREVES V MESTU

Predlagatelj: Simon Resman

Sopredlagatelji: Marijan Ješe, Jožica Grivec

Opis projekta: Na območju Cankarjeve in Gradnikove ulice se zasadi različne drevesne (tudi sadne) in grmovne vrste, s čimer se poveča kakovost bivanja v mestu.

Stanje: Projekt je bil v celoti izveden v letu 2023. Zasajenih je bilo 54 novih dreves na območju Cankarjeve in Gradnikove ulice. Zasajene so bile naslednje drevesne vrste: gorski javor, divji kostanj, breza, tulipanovec, črni bor, rdeči bor, rdeči hrast, lipa, ginko, perzijska bukev, turška leska, himalajski bor, oreh, kostanj – maron, murva, okrasna češnja, koprivček, lipovec, srebrni javor, ambrovec, mandžurski javor, okrasna sliva, rdečelistni javor.

3. MINI PARK PR' ČEBELC

Predlagateljica: Meta Koman Juvanec

Opis projekta: Zanemarjen in neizkoriščen prostor nekdanjega parkirišča nad železniško postajo se krajinsko uredi in zasadi z nizkodebelnim sadnim drevjem ter drugimi medonosnimi rastlinami. Na območju se postavi mikro urbano opremo in tipični slovenski čebelnjak.

Stanje: Pred ureditvijo Mini Parka Pr'Čebelc je predhodno nujno treba sanirati pešpot, ki poteka nad zemljiščem, na katerem naj bi uredili park, in je zaradi plazenja tal do nadaljnjega zaprta. Kasnejša vzpostavitev gradbišča za potrebe ureditve te pešpoti bi že urejen park povsem uničila. Ker v proračunu za leto 2024 sredstva za sanacijo pešpoti niso bila zagotovljena, se projekt Mini Park Pr'Čebelc ni izvedel. Po sklepu Komisije za participativni proračun so bila sredstva porabljena za projekt Slap Peračica.

4. POSTAVITEV POKRITE KOLESARNICE NA OBMOČJU AP RADOVLJICA

Predlagatelj: Žiga Erman

Opis projekta: Na območju avtobusne postaje Radovljica primanjkuje pokritih javnih kolesarnic, ki jih uporabljajo uporabniki javnega potniškega prometa. Obstoječa pokrita kolesarnica je premajhna, zato se predlaga njeno povečanje oziroma postavitve dodatne v neposredni bližini avtobusne postaje.

Stanje: V soglasju s predlagateljem je bila lokacija nove pokrite kolesarnice predstavljena na Kajuhovo cesto. Idejna zasnova kolesarnice je bila izdelana v sodelovanju z Zavodom za varstvo kulturne dediščine, OE Kranj, saj se nahaja na območju kulturne dediščine. Pridobljeno je bilo kulturnovarstveno soglasje. V letu 2023 je bila izdelana betonska plošča, nadstrešnica je bila postavljena v letu 2024.



5. RAZGLEDNA TOČKA NA VOLČJEM HRIBU

Predlagatelj: Miha Langus

Sopredlagatelj: Avgust Mencinger

Opis projekta: Na Volčjem hribu v Radovljici je predvidena postavitve dveh dodatnih klopi in enega ali dveh lesenih stebrov, v katerih bi bile v različnih smereh izvrtane okrogle luknje, skozi katere bi videli določen hrib, goro, znamenitost. Pod luknjo bi bile pritrjene kovinske tablice z informacijami, kaj se skozi odprtino vidi.

Stanje: V letu 2023 je bil izdelan predlog ureditve Volčjega hriba, ki je bil usklajen tudi s predlagateljem. V letu 2024 so bila pridobljena vsa soglasja pristojnih soglasodajalcev. Urejen je bil vstopni prostor z informacijsko tablo, kolesarskimi nasloni in klopjo. Na Volčjem hribu je nameščen element iz hlodov, ki omogoča sedenje na obeh straneh, s pogledom proti Karavankam na severu, in proti mestu na jugu. Tretji hlod, ki je postavljen pokončno, pa je

prevrtan tako, da pogled usmerja proti okoliškim gorskim vrhovom. Nad kukali je proti severu tablica s shematsko silhueto gora in poimenovanimi vrhovi.



6. MOZAIČNA IN STREET ART GALERIJA V PODHODU

Predlagatelj: Patrik Kelvišar

Opis projekta: Podhod pod železniško progo ob Poljski poti je porisan s spreji in z neprimernimi napisi. Za rešitev problematike se predlagajo delavnice ulične umetnosti in izdelave mozaika v podhodu pod železniško progo. Z mladimi bi olepšali stene podhoda, obstoječe poslikave umetniške vrednosti bi spremenili v mozaik in naredili dodatne murale - poslikave na steno. Delavnice bodo izvedene s pomočjo in v organizaciji Mladinskega dnevnega centra Kamra.

Stanje: Projekt je bil izveden v letu 2023. Mladinski dnevni center KamRa je podhod pod železniško progo ob Poljski poti uredil z mladimi. Prostovoljci so s pomočjo ljubljanskega uličnega umetnika Fedja Šičarova in mozaičarke Urške Ambrožič Potočnik olepšali stene. Nekatero obstoječe poslikave umetniške vrednosti so osvežili ali spremenili v mozaik in steno dodatno poslikali. Medgeneracijsko povezovanje se je izkazalo za več kot uspešno.



Območje 2: Krajevna skupnost Lesce

1. TRIBUNA NOGOMETNI CENTER LESCE

Predlagatelj: Brane Antolin

Sopredlagatelj: Janko Macuh

Opis projekta: Nogometni klub Lesce na pomožnem igrišču nima nobenih tribun oz. prostora za gledalce ter starše in spremljevalce. Predlaga se izgradnja betonske tribune v brežini nad igriščem s tremi vrstami v skupni dolžini približno 40 metrov - na sredini nad igriščem.

Stanje: Betonska tribuna v brežini nad pomožnim nogometnim igriščem v Lescah je bila urejena v jeseni leta 2024. Brežina je utrjena, v njej je sedišče, dolgo 26 metrov, pot pa je razširjena in utrjena ter služi tudi za stojišča.



2. ZAMENJAVA OGRAJE OTROŠKEGA IGRIŠČA LESCE

Predlagatelj: Matjaž Planinšek

Opis projekta: Obstoječa ograja otroškega igrišča Lesce je v slabem stanju in na več mestih pretrgana. Zato se predlaga menjavo obstoječe ograje z višjo in močnejšo.

Stanje: Projekt je bil izveden v letu 2023, na otroškem igrišču je nameščena nova ustrezna ograja.

3. VIDEO NADZOR OTROŠKEGA IGRIŠČA PRI RESTAVRACIJI CENTER V LESCAH

Predlagateljica: Kristina Potočan

Opis projekta: Predlaga se ureditev video nadzora otroškega igrišča v Lescah z namenom preprečevanja uničevanja in vandalizma.

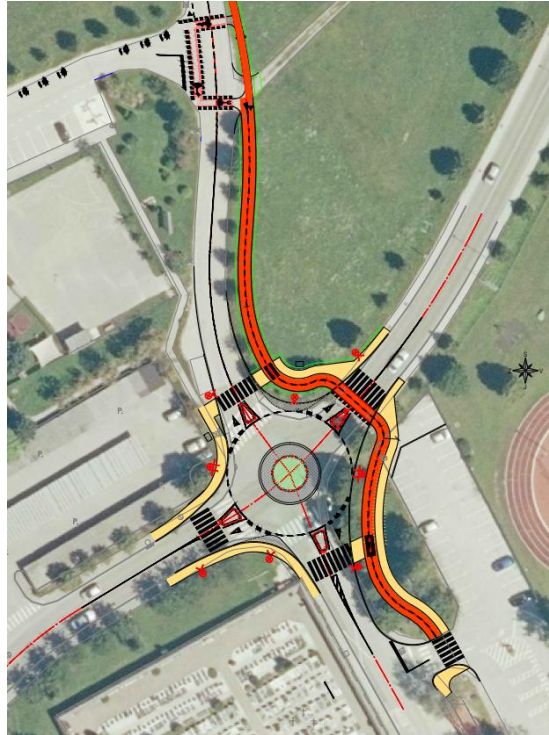
Stanje: Projekt je bil izveden v letu 2023, na otroškem igrišču je zagotovljen videonadzor, med stroški projekta so bili poleg dobave in montaže video nadzorne opreme še elektro montažna dela in obvestila o izvajanju video nadzora.

4. KROŽIŠČE PRI OSNOVNI ŠOLI LESCE

Predlagateljica: Kristina Potočan

Opis projekta: Z namenom umirjanja prometa v neposredni bližini šole in lažjega vključevanja v promet iz smeri vrtca se predvidi izgradnja krožišča med Dežmanovo ulico in Hraško cesto. Projektni predlog vključuje pridobivanje projektne dokumentacije za izgradnjo krožnega križišča Dežmanove ulice in Hraške ceste.

Stanje: Izdelani so idejna zasnova projekta, katastrski elaborat za potrebe pridobivanja dovoljenj na zemljiščih načrtovanih poseganj in projektna dokumentacija za pridobitev projektnih in drugih pogojev. Po prejemu projektnih pogojev pristojnih mnenjedajalcev bo dokončno izdelan izvedbeni načrt.



5. NOV PESKOVNIK PRI OSNOVNI ŠOLI LESCE

Predlagatelj: Peter Kavčič

Opis projekta: Pri osnovni šoli Lesce je že več kot deset let star peskovnik, ki je nujno potreben prenove. Zato se predlaga postavitev novega na isti lokaciji. Nov peskovnik naj bo iz brun, postavi se podobne oblike in velikosti (osemkotnik) s stebrički kot stolčki in držali za senčnike ali s fiksnim senčnikom.



Stanje: Projekt je bil izveden v letu 2024, postavljen je nov peskovnik enakih dimenzij kot dotrajani, z zaščitno ponjavo oz. senčnico.

6. OMEJITEV SVETLOBNEGA ONESNAŽEVANJA REKLAMNIH PANOJEV V VEČERNIH IN NOČNIH URAH

Predlagatelj: Andrej Šumi

Opis projekta: Predlaga se omejitev vedno bolj motečega svetlobnega onesnaževanja z oglasnimi panoji v naselju Lesce. Na več točkah v Lescah osvetljenost oglasnih panojev v nočnem času onemogoča kakovosten spanec prebivalcem. Predlaga se priprava novih določil glede uporabe svetil v oglasnih panojih v večernem in nočnem času. Za preveritev predloga in utemeljitev sprememb se izdelajo ustrezne strokovne podlage (študija).

Stanje: Ker je bila realizirana vrednost projektov v območju nižja od ocenjene, je ostanek sredstev v območju zadoščal, da je bil ta projekt s sklepom Komisije za participativni proračun dodatno potrjen za izvedbo. Študija oz. preučitev stanja svetlobnega onesnaževanja z reklamnimi panoji in napisi je bila izdelana v letu 2024.

Območje 3: Krajevne skupnosti Kamna Gorica, Kropa, Lancovo, Srednja Dobrava

1. OBNOVA SUŠILNICE SADJA NA ZGORNJI LIPNICI

Predlagateljica: Agata Šimnic Zupan

Opis projekta: Predlagana je obnova sušilnice sadja na Zgornji Lipnici. Sušilnica je namenjena sušenju sadja, dotrajano sušilnico je treba obnoviti (zamenjava strehe, oken, vrat in kurišča). Sušilnica sadja je kulturna dediščina, ki obuja stare običaje, saj so tako včasih na vaseh sušili sadje.

Stanje: Projekt je bil delno izveden jeseni 2023. Obnovljena sta bila streha in dimnik sušilnice. V letu 2024 je bilo obnovljeno kurišče in zamenjana so bila vrata in okna.



2. UREDITEV STRUGE POTOKA LIPNICA

Predlagateljica: Antonija Mulej

Sopredlagatelji: Marjan Koselj, Gabrijel Koselj

Opis projekta: Neurejena struga potoka povzroča preusmerjanje toka potoka Lipnica, zato je predvidena ureditev struge na območju Kolnice od območja pred mostom, vzdolž potoka do jezua. Na območju je predvidena ureditev zapornic in brvi.

Stanje: V okviru projekta so bila izvedena obnovitvena dela na zapornicah ob potoku Lipnica.

3. SMUČARSKO TEKAŠKA PROGA KAMNA GORICA

Predlagatelj: Andrej Zupan

Sopredlagatelji: Mitja Kapus, Eva Potočnik, Janez Bajželj

Opis projekta: Projekt je namenjen vsem krajanom oziroma občanom, ki v zimskem času prihajajo na smučarsko tekaške proge v Kamno Gorico. Predvidene so: obnova namenskih mostov, ki sta bila pred leti zgrajena za tekaško progo (obnova lesenih tal, ograje), izdelava namenskih označevalnih in informativnih tabel, obnova teptalca, namestitve novega nabiralnika s ključavnico za namen morebitnih prostovoljnih prispevkov.

Stanje: Projekt je bil izveden v letu 2023, poleg obnove lesenih mostov, ograj, izdelave lesenih stojal za smuči je bil urenjen hudournik na trasi tekaške proge, kupljena je bila tudi potrebna oprema za vzdrževanje prog ter opozorilna in označevalna oprema.

4. PUSTI GRAD

Predlagateljica: Tea Beton

Sopredlagatelja: Marjeta Koselj, Marjan Koselj

Opis projekta: Predlog se nanaša na ureditev območja Pusti grad v prijetno, urejeno in varno razgledno točko in prostor za kulturne prireditve. V prvi fazi se pripravi ureditveni načrt in pridobi soglasja za izvedbo aktivnosti, ki bodo omogočile funkcionalno urejen kraj. Dodatno se izvede čiščenje, odstranitev trnja in grmovja v notranjosti gradu in ob obzidju, prostor se očisti, nevarne točke, odprtine v obzidju in pot po robu obzidja pa se ustrezno zavaruje.

Stanje: V oktobru 2023 je bil izdelan predlog ureditve Pustega gradu. V letu 2024 so bila pridobljena vsa soglasja pristojnih soglasodajalcev. V okviru projekta je bil urejen prireditveni prostor za oživitev kulturnega dogajanja (utrjeno nasutje in sedala). Prostor je bil očiščen. Postavljene so bile tudi informacijska tabla z opisom in usmerjevalne tablice. Izdelane so bile zaščite nevarnih točk in nova ograja ob dostopni poti.



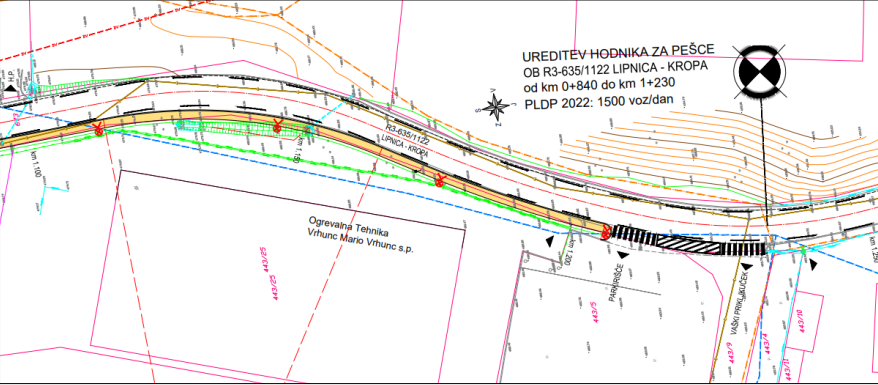
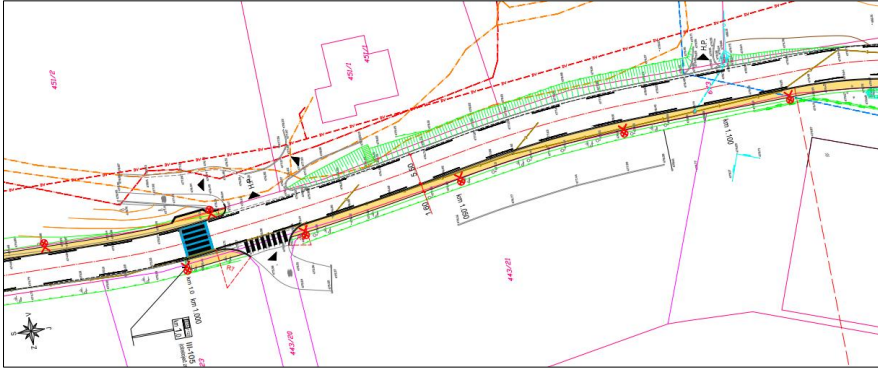
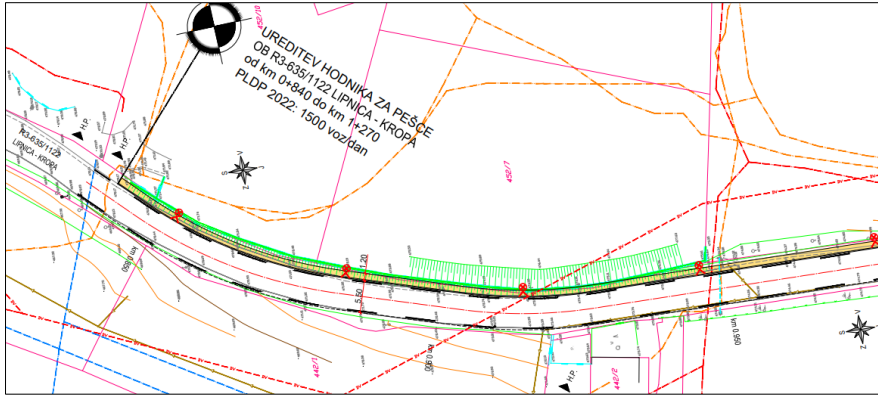
5. VARNA ŠOLSKA POT

Predlagateljica: Mateja Vrhunc

Sopredlagatelji: Marko in Teja Škraba, Mojca, Mario in Gašper Vrhunc

Opis projekta: Z namenom zagotavljanja varnosti otrok na poti v šolo in na prostočasne dejavnosti je potrebna dograditev pločnika in razsvetljave na začetku ceste ob vhodu v naselje Kropa, ob tovarni Plamen Kropa, in sicer po desni strani (začetek in konec pločnika že obstajata). Pridobi se projektno dokumentacijo za dograditev manjkajočega pločnika in cestne razsvetljave ob regionalni cesti oznake R3-635/1122 »Lipnica-Kropa-Rudno«, v območju stanovanjskih objektov Kropa, h.š. 2 a, 2 b, 2 c, 2 d.

Stanje: Izdelani so idejna zasnova projekta, katastrski elaborat za potrebe pridobivanja dovoljenj na zemljiščih načrtovanih poseganj, projektna naloga za izdelavo projektne dokumentacije za izvedbo gradnje in projektna dokumentacija za pridobitev projektnih in drugih pogojev. Po potrditvi projektne naloge s strani upravljalca regionalne ceste in prejemu projektnih pogojev pristojnih mnenjedajalcev bo dokončno izdelan izvedbeni načrt.



Območje 4: Krajevne skupnosti Brezje, Ljubno, Podnart

1. NAKUP PROJEKCIJSKEGA PLATNA IN PROJEKTORJA ZA DVORANO KS PODNART

Predlagatelj: Nejc Šter

Opis projekta: Za dvorano Kulturnega doma Podnart se nabavi projekcijsko platno, ki se potrebuje za predavanja in predvajanja filmov.

Stanje: Projekt je bil izveden v juniju 2023. Projekcijsko platno in projektor so občani takoj začeli uporabljati pri organizaciji različnih dogodkov in dejavnosti v dvorani. Nakup pripomore k izboljšanju kakovosti njihovih prireditev in izobraževalnih dejavnosti. Dvorana je postala bolj prilagodljiva za različne vrste dogodkov.

2. OZVOČENJE ZA DVORANO KD PODNART

Predlagatelj: Nejc Šter

Opis projekta: Predviden je nakup fiksne ozvočenja, ki bo omogočalo izvajanje predstav in predavanj v dvorani Kulturnega doma Podnart.

Stanje: Krajevna skupnost Podnart je ozvočenje za dvorano Kulturnega doma Podnart prejela v juliju 2023. Ozvočenje omogoča boljše pogoje za izvajanje kulturnih prireditev in dogodkov v Kulturnem domu Podnart.

3. ODRSKA RAZSVETLJAVA ZA DVORANO KD PODNART

Predlagatelj: Nejc Šter

Sopredlagatelj: Urban Rozman

Opis projekta: Predlagan je nakup dodatnih odrskih luči, ki bodo omogočale izvajanje predstav in predavanj v dvorani KD Podnart.

Stanje: Krajevna skupnost Podnart je to opremo za dvorano Kulturnega doma Podnart prejela v začetku leta 2024.

4. DOKONČANJE IN UREDITEV IZVIRA V CIZLJU

Predlagatelj: Boštjan Soklič

Opis projekta: Projekt pomeni zaključeno celoto, s katero bi nadgradili obnovljen izvir zdravilne pitne vode. Vključuje izgradnjo kapelice nad pravkar urejenim izvirom.

Stanje: Projekt se je začel v letu 2023 z gradnjo kapelice, ki je bila končana v letu 2024.



5. UREDITEV EKOLOŠKEGA OTOKA V PODNARTU

Predlagatelj: Miha Čebtron

Opis projekta: V Podnartu sicer obstaja ekološki otok, vendar je neurejen in kazi videz kraja. Zato je treba urediti sodoben ekološki otok. Projekt predvideva prenovno ekološkega otoka in postavitev ograje, ki bo zakrivala pogled na zabojnike na način, da se otok ustrezno spaja z okolico. V prvi fazi se izdelava projektna dokumentacija, pridobi ustrezna soglasja in izvede investicija v okviru razpoložljivih sredstev.

Stanje: V letu 2023 je bila izdelana projektna dokumentacija za nov eko otok, ki se ga s parkirišča prestavi na novo lokacijo na začetku parkirišča v bližini križišča z regionalno cesto. V začetku leta 2024 so bila pridobljena potrebna soglasja in pridobljeno zemljišče. Eko otok je bil urejen v drugi polovici leta 2024.



6. SLAP PERAČICA

Predlagatelj: Izidor Arih

Sopredlagatelji: Maruša Šolar, Mitja Potočnik, Lidija Slak, Tomaž Sitar, Matjaž Dežman, Zvone Zavrl

Opis projekta: Obstoječa pot do slapu Peračica je nevarna za starejše obiskovalce, predvsem v mokrih razmerah in zimskem času. Pot je slabo označena. Predlog se nanaša na izdelavo projektne dokumentacije za ureditev območja ter pridobitev soglasij lastnikov zemljišč za predvidene posege in izvedbo, vključno z nakupom opreme.

Stanje: Ker je bila realizirana vrednost projektov v območju nižja od načrtovane, je ostanek sredstev v območju zadoščal, da je bil projekt s sklepom komisije dodatno potrjen za izvedbo. Izdelana je bila projektna dokumentacija ureditve, postavljene so bile označitvene table in zaščitna ograja. Projekt je izveden.



Območje 5: Krajevne skupnosti Begunje na Gorenjskem, Mošnje, Otok

1. PRIPRAVA KONSERVATORSKEGA NAČRTA ZA GRAD KAMEN V BEGUNJAH

Predlagatelj: Peter Kolman

Sopredlagatelj: Sašo Gašperin

Opis projekta: Predlagana je izdelava celostnega konservatorskega načrta za grad Kamen v Begunjah na Gorenjskem, ki ga Zavod za varstvo kulturne dediščine opredeljuje kot nujni predpogoj za vsa nadaljnja vlaganja in spomeniško varstveno obnovo gradu. S tem se želi preprečiti nastali zastoj pri nujni obnovi in posegih na objektu, ki je za lokalno in širšo skupnost izrednega zgodovinskega, kulturnega in simbolnega pomena. Načrt bo opredelil vizijo in smer razvoja ter omogočil celotno, kakovostno in trajnostno ohranjanje kulturne dediščine.

Stanje: V okviru participativnega proračuna so sredstva zadoščala za izdelavo Mape 1 konservatorskega načrta za Grad Kamen. Izdelal jo je izbrani izvajalec Restavratorski center – Zavod za varstvo kulturne dediščine Slovenije.

2. VAŠKI VODNJAK MOŠNJE

Predlagateljica: Damjana Pangerc

Sopredlagatelj: Dušan Jelovčan

Opis projekta: Pri postavitvi tabel za arheološko pot je bil pri izkopavanju odkrit star uporaben vodnjak. Z dograditvijo zgornjega dela vodnjaka bi lahko zagotovili njegovo uporabnost. Projekt predvideva izdelavo projektne dokumentacije za predvidene posege in pridobitev potrebnih soglasij ter izvedbo projekta skladno s potrjeno dokumentacijo.

Stanje: V okviru projekta je bila izdelana projektna dokumentacija za rekonstrukcijo vodnjaka. Za predlagano izvedbo vodnjaka, ki je bila usklajena s predlagatelji, ni bilo pridobljeno kulturnovarstveno soglasje pristojnega zavoda za varstvo kulturne dediščine, zato projekta ni bilo mogoče dokončati.

3. IZDELAVA PROJEKTNE DOKUMENTACIJE ZA KANALIZACIJSKO OMREŽJE IN ČISTILNO NAPRAVO PODGORA

Predlagatelj: Matevž Langus

Opis projekta: Vasi pod gorami nimajo kanalizacijskega omrežja. Projektni predlog se nanaša na izvedbo strokovne obravnave problematike, na podlagi ugotovitev pa se izdela projekt najprimernejše ureditve kanalizacije tako v smislu trajnosti kot tudi možnosti izvedbe. Evidentirana je možnost izgradnje biološke čistilne naprave, ponekod tudi individualnih čistilnih naprav.

Stanje: Študija Idejne rešitve odvajanja in čiščenja komunalne odpadne vode za vasi Mlaka, Zadnja vas, Srednja vas in Slatna na območju občine Radovljice je bila izdelana v letu 2024.

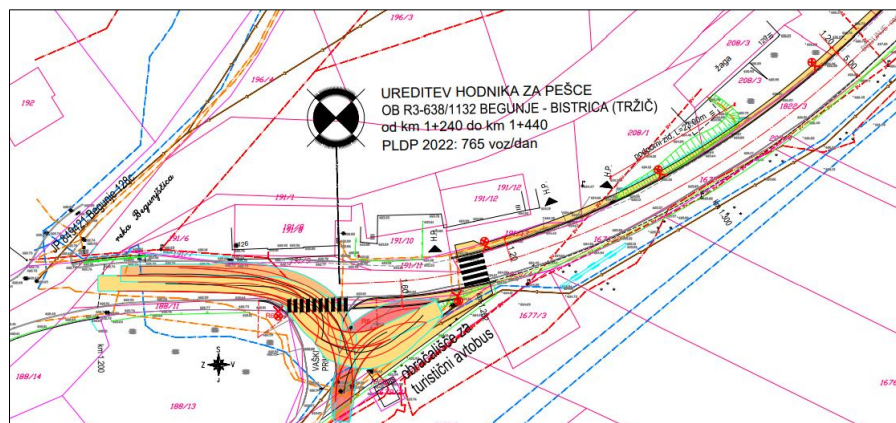


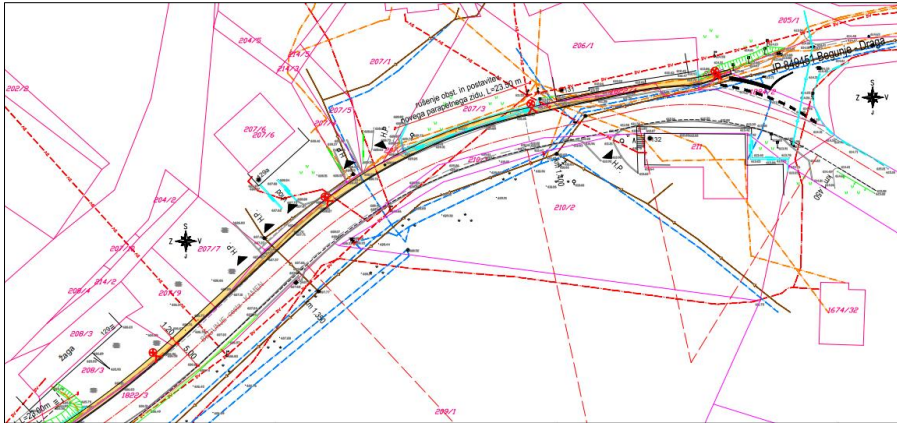
4. UREDITEV AVTOBUSNEGA POSTAJALIŠČA, PREHODA ZA PEŠCE IN PLOČNIKA NA REGIONALNI CESTI PRI OBJEKTU BEGUNJE 126

Predlagatelj: Sandi Jurejevčič

Opis projekta: Pri objektu Begunje 126 pešci nimajo varnega prehoda čez regionalno cesto in dostopa do tamkajšnje neoznačene avtobusne postaje. Za izvedbo prehoda za pešce, izgradnjo manjkajočega povezovalnega pločnika in ureditev avtobusnega postajališča v območju regionalne ceste pri objektu Begunje 126, v naselju Begunje na Gorenjskem, se pridobi projektno dokumentacijo. K izvedbi projektne predloge se pristopi v obsegu do zgornje mejne vrednosti predpisanega finančnega ovrednotenja.

Stanje: Izdelani so idejna zasnova projekta, katastrski elaborat za potrebe pridobivanja dovoljenj na zemljiščih načrtovanih poseganj, projektna naloga za izdelavo projektne dokumentacije za izvedbo gradnje in projektna dokumentacija za pridobitev projektnih in drugih pogojev. Po potrditvi projektne naloge s strani upravljavca regionalne ceste in prejemu projektnih pogojev pristojnih mnenjedajalcev bo dokončno izdelan izvedbeni načrt.





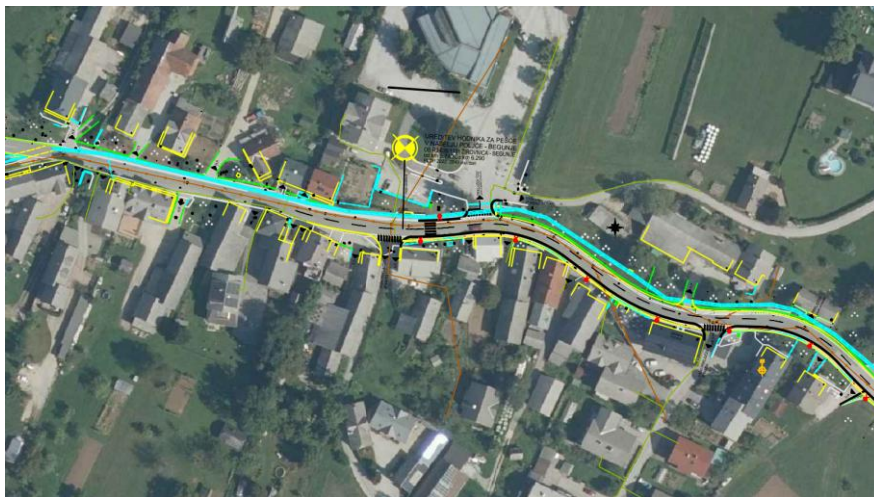
5. POVRŠINA ZA PEŠČE V DELU NASELJA POLJČE

Predlagateljica: Ema Justin

Sopredlagatelj: Rok Justin

Opis projekta: Na regionalni cesti na območju Poljč med hišno št. Poljče 1 in Poljče 9 ni najbolj poskrbljeno za pešce in kolesarje. Zato se predlaga, da se na vozišču zarišejo dodatne oznake za pešce in kolesarje. Znaki so sicer postavljeni, od hišne številke 9 naprej je izdelan pločnik, vmesni del pa manjka. V okviru projekta se pridobi ustrezne strokovne podlage oziroma projektno dokumentacijo.

Stanje: V letu 2023 je bil izdelan elaborat prometne ureditve s predlogom ukrepov za povečanje prometne varnosti pešcev. V letu 2024 so bili za ureditev hodnika za pešce ob regionalni cesti v naselju Poljče in delu naselja Begunje, med objekti h. št. Poljče 9 do h. št. Begunje na Gorenjskem 8 (trgovina Mercator) izdelani idejna zasnova projekta, katastrski elaborat za potrebe pridobivanja dovoljenj na zemljiščih načrtovanih poseganj, projektna naloga za izdelavo projektne dokumentacije za izvedbo gradnje in projektna dokumentacija za pridobitev projektnih in drugih pogojev. Po potrditvi projektne naloge s strani upravljalca regionalne ceste in prejemu projektnih pogojev pristojnih mnenjedajalcev bo dokončno izdelan izvedbeni načrt.





6. TALNI GIBALNI POLIGON V OKOLICI VRTCEV IN ŠOL

Predlagatelj: Miha Čebtron

Opis projekta: Predlagana je postavitev talnega gibalnega poligona za otroke v okolici vrtcev in šol. Talni gibalni poligoni povečujejo gibalne sposobnosti otrok (izboljšanje motorike).

Stanje: Projekt je izveden. V območju 5 sta podružnični osnovni šoli v Begunjah in Mošnjah ter vrtec v Begunjah.

Talni poligon pri Podružnični osnovni šoli Mošnje so učitelji skupaj s starši in učenci izdelali v letu 2023.



Pri Podružnični osnovni šoli Begunje so učenci v sodelovanju s starši in učitelji talni poligon narisali v letu 2024.



Zunanje igralne površine vrtca v Begunjah so zasedene z igrali, zato nimajo prostora za ureditev talnega poligona, v okolici vrtca pa ni varnih površin za otroke (parkirišča). Zato so strokovne delavke vrtca predlagale nakup kompleta polivalentnih blazin za vrtčevsko telovadnico. Polivalentne blazine so namenjene predšolskim otrokom in otrokom v nižjih razredih osnovne šole, blazine otroci lahko sami prenašajo in samostojno poljubno sestavljajo in omogočajo zabavno telovadbo. Predlog vrtca je podprl tudi predlagatelj projekta. Za nakup teh blazin v letu 2023 je bilo treba zagotoviti dodatnih 250 EUR, kar je odobrila Komisija za participativni proračuna.



Pripravili:

Romana Šlibar Pačnik, višja svetovalka za družbene dejavnosti

Petra Jamar Rozman, višja svetovalka za družbene dejavnosti

Andreja Schmitt, višja svetovalka za gospodarske zadeve

Urša Zakrajšek, višja svetovalka za lokalne skupnosti in urejanje javnih površin

Eva Tomaževič, višja svetovalka za gradbene zadeve

Marko Bajec, višji svetovalec za promet, prometno infrastrukturo in komunikacije

Karmen Korošec, višja svetovalka za družbene dejavnosti

Žiga Erman, referent za promet in infrastrukturo

Alenka Langus
Direktorica občinske uprave